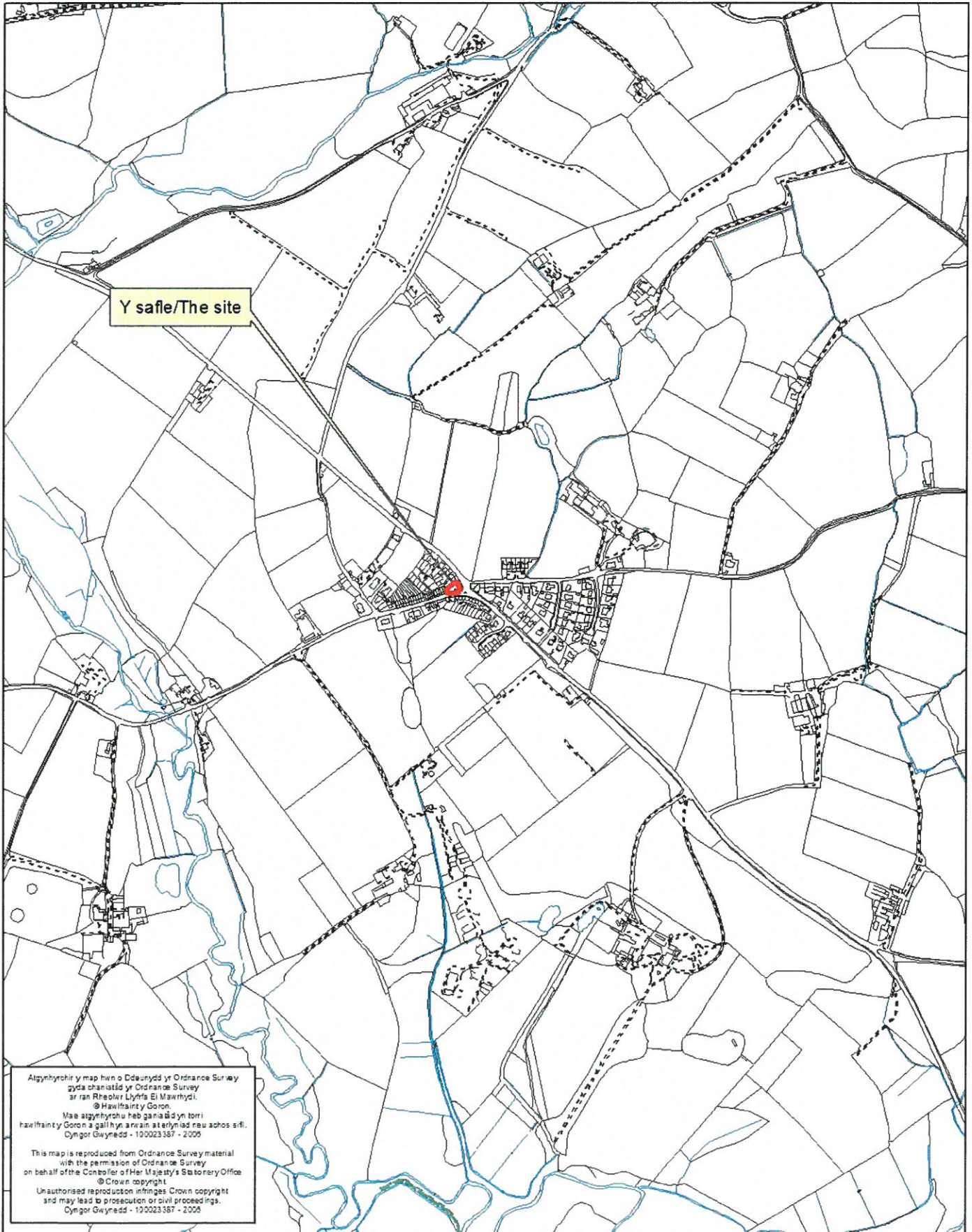
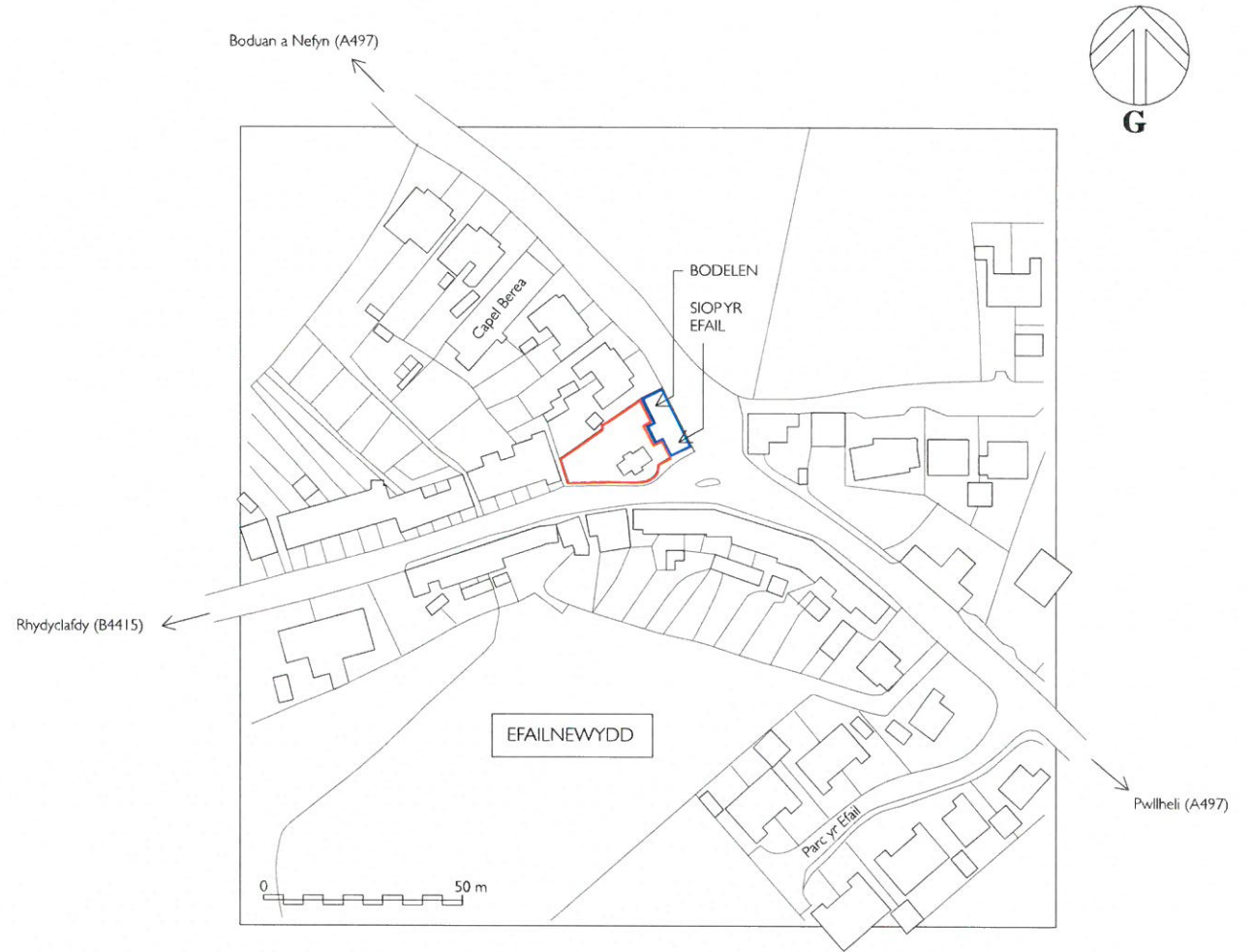


Rhif y Cais / Application Number : C17/0094/40/AM

Cynllun lleoliad ar gyfer adnabod y safle yn unig. Dim i raddfa.
Location Plan for identification purposes only. Not to scale.





Cyfeiriad Llawn: Bodelen / Siop yr Efail, Efailnewydd, Pwllheli, Gwynedd LL53 5TR

BODELEN/ SIOPYR EFAIL -

CYNLLUN LLEOLIAD

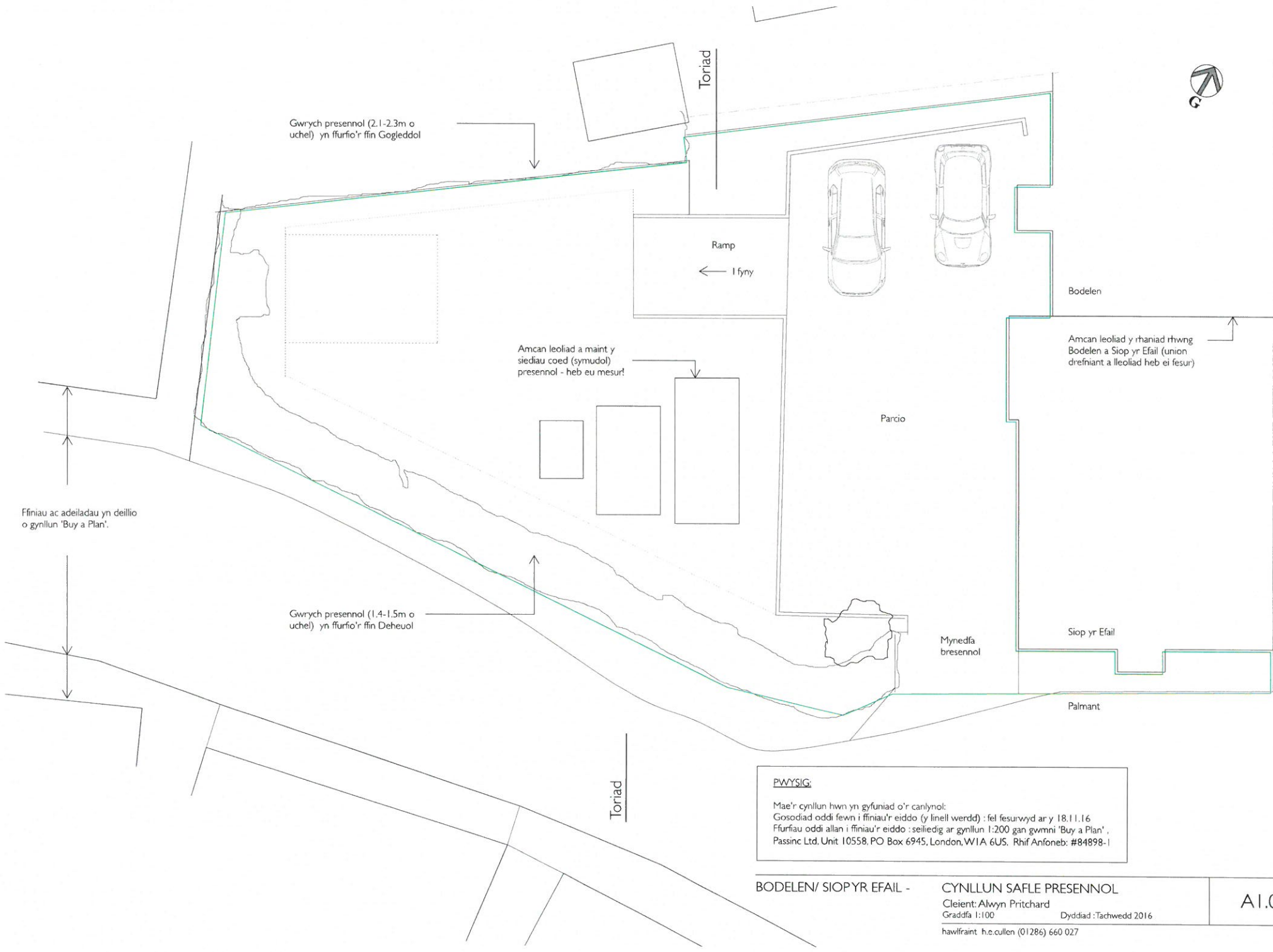
Cleient: Alwyn Pritchard

Graddfa 1: 1250

Dyddiad : Tachwedd 2016

hawlfraint h.e.cullen (01286) 660 027

A1.01



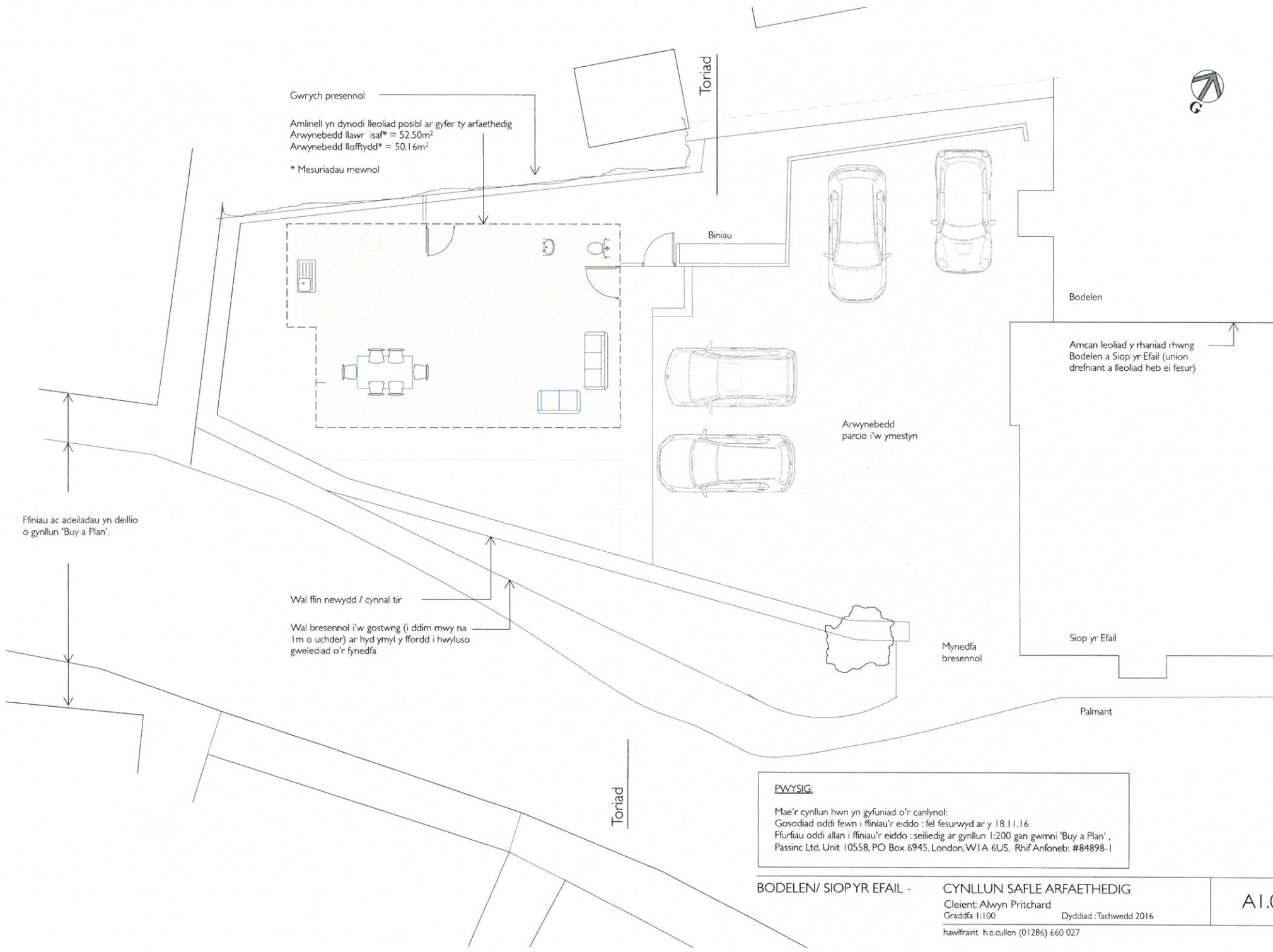
PWYSIG:
 Mae'r cynllun hwn yn gyfuniad o'r canlynol:
 Gosodiad oddi fewn i ffiniau'r eiddo (y linell werdd) : fel fesurwyd ar y 18.11.16
 Ffuriau oddi allan i ffiniau'r eiddo : seiliedig ar gynllun 1:200 gan gwmni 'Buy a Plan',
 Passinc Ltd, Unit 10558, PO Box 6945, London, W1A 6US. Rhif Anfoneb: #84898-1

BODELEN/ SIOP YR EFAIL -

CYNLLUN SAFLE PRESENNOL

Cleient: Alwyn Pritchard
 Graddfa 1:100 Dyddiad: Tachwedd 2016
 hawlfraint h.e.cullen (01286) 660 027

A1.02



Gwrych presennol

Amlinell yn dynodi lleoliad posibl ar gyfer ty arfaethedig
 Arwynebedd llawr isaf* = 52.50m²
 Arwynebedd llofftidd* = 50.16m²

* Mesuriadau mewnol

Toriad

Biniau

Bodlen

Arman leoliad y rhaniad rhwng
 Bodlen a Siop yr Efail (union
 drefniant a lleoliad heb ei fesur)

Arwynebedd
 parcio i'w ymestyn

Siop yr Efail

Mynedfa
 bresennol

Palmant

Toriad

Ffiniau ac adeiladau yn deillio
 o gynllun 'Buy a Plan'.

Wal fin newydd / cynnal tir

Wal bresennol i'w gostwng (i ddim mwy na
 1m o uchder) ar hyd ymyl y ffordd i hwyluso
 gwelediad o'r fynedfa

PWYSIG:
 Mae'r cynllun hwn yn gyfuniad o'r canlynol:
 Gosodiad oddi fewn i ffiniau'r eiddo : fel fesurwyd ar y 18.11.16
 Ffurfiâu oddi allan i ffiniau'r eiddo : seiliedig ar gynllun 1:200 gan gwmni 'Buy a Plan',
 Passinc Ltd. Unit 10558, PO Box 6945, London, W1A 6US. Rhif Anfoneb: #84898-1

BODELEN/ SIOP YR EFAIL -

CYNLLUN SAFLE ARFAETHEDIG

Cleient: Alwyn Pritchard
 Graddfa 1:100 Dyddiad: Tachwedd 2016

A1.03

hawlfraint: h.e.cullen (01286) 660 027

